



**КОМИТЕТ ИМУЩЕСТВЕННЫХ ОТНОШЕНИЙ
АДМИНИСТРАЦИИ ПЕРМСКОГО МУНИЦИПАЛЬНОГО ОКРУГА**

РЕШЕНИЕ

о размещении объектов № 1767

Пермский край
Пермский округ

21.07.2023

Комитет имущественных отношений администрации Пермского муниципального округа разрешает Акционерному обществу «Газпром газораспределение Пермь» (ИНН 5902183841, ОГРН 1025900512670, почтовый адрес: 614000, г. Пермь, ул. Петропавловская, 43)

размещение объекта «Газопровод давлением до 1.2 Мпа, для размещения которого не требуется разрешения на строительство»

на землях муниципальная собственность.

на срок 1 год с 21.07.2023 г. по 20.07.2024 г.

Местоположение: Пермский край, Пермский муниципальный округ, п. Юго-Камский, ул. Центральная, д. 21.

Приложение: схема предполагаемых к использованию земель или части земельного участка.

Особые условия использования:

1. При размещении объекта учесть параметры ширины проезда улично-дорожной сети, во избежание сужения полосы отвода дороги.
2. Получение разрешения на производство земляных работ.

Заместитель председателя комитета,
начальник отдела муниципального
земельного контроля



(подпись, печать)

М.В. Королева

Схема предполагаемых к использованию земель или части земельного участка

Объект: Газопровод давлением до 1,2 Мпа, для размещения которого не требуется разрешения на строительство

Местоположение: расположенных по адресу: Пермский край, м.о Пермский, с.п. Юго-Камский, ул. Центральная, д. 21

Каталог координат, м

№ точки границы	X	Y
n1	482674.09	2192043.10
n2	482683.41	2192055.39
n3	482719.23	2192102.60
n4	482730.64	2192117.64
n5	482749.83	2192121.07
n6	482770.59	2192124.77
n7	482769.64	2192131.01
n8	482725.49	2192123.39
n9	482720.21	2192119.32
n10	482677.66	2192063.61
n11	482668.10	2192046.22
n1	482674.09	2192043.10

Площадь земель или части земельного участка, кв.м.: 1140

Категория земель: земли населенных пунктов

Вид разрешенного использования: -

Описание границ смежных землепользователей:

От точки n1 до точки n2 - земельный участок с кадастровым номером 59:32:5550001:207

От точки n2 до точки n3 - земельный участок с кадастровым номером 59:32:5550001:206

От точки n3 до точки n5 - земельный участок с кадастровым номером 59:32:5550001:204

От точки n5 до точки n6 - земельный участок с кадастровым номером 59:32:5550001:202

От точки n6 до точки n1 - земельный участок с кадастровым номером 59:32:5550001:223

Условные обозначения:



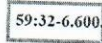
- границы и номер объекта капитального строительства, сведения о которых внесены в ЕГРН



- граница кадастрового квартала



- предполагаемый участок земель, на которых планируется размещение объекта



- зоны с особыми условиями использования территории, сведения о которых внесены в ЕГРН


:3У1

- обозначение запрашиваемого земельного участка

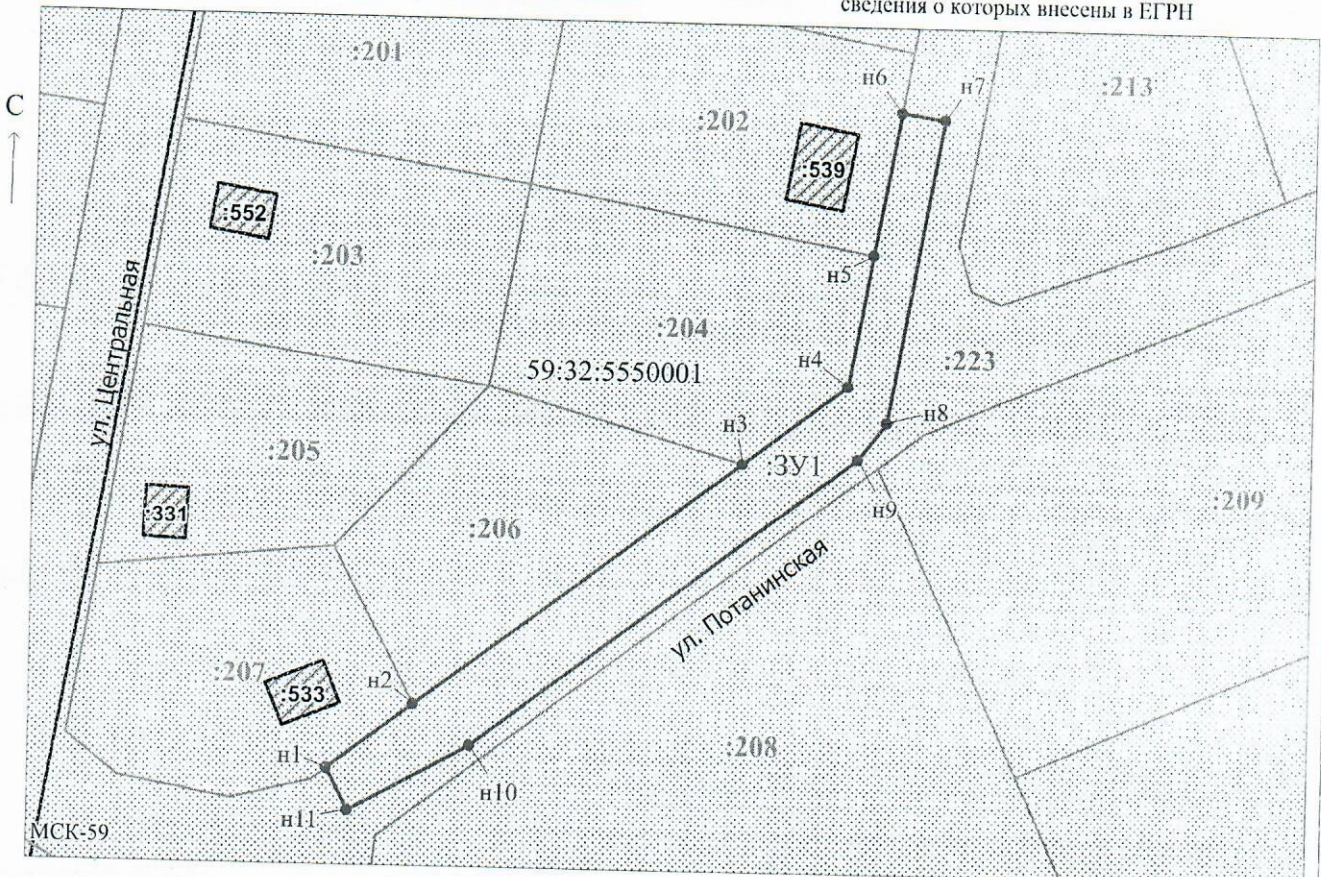
• n1

- характерная точка границ земель или части земельного участка

59:32:5550001 - номер кадастрового квартала



- границы и номер земельного участка, сведения о которых внесены в ЕГРН



Заявитель: _____ / Егошина И.В.
 МП (подпись, расшифровка подписи)

Масштаб 1:1000

(для юридических лиц и индивидуальных предпринимателей)